

**INFORME DE MONITOREO DE MEDIOS\***

Fecha: 27/03/2024

Semananº13

Coordinación de Vigilancia Epidemiológica

\*Vigilancia basada en eventos de interés epidemiológico mediante el monitoreo de medios abiertos de comunicación locales y nacionales.

**Reporte de eventos:**

Amenaza	Tema	Medio	Fecha	Resumen	Liga	Prioridad	Verificación
Calidad del aire	61 incendios forestales sen lo que va del año	El Sol de Cuernavaca	27 marzo 2024	Morelos reporta 61 <a href="#">incendios forestales</a> en lo que va del año, de acuerdo con datos de la <b>Comisión Nacional Forestal (Conafor)</b> , con una afectación de más de 330 hectáreas. De estos incendios, al menos <a href="#">nueve se registraron el pasado fin de semana</a> que marcó el inicio de la temporada vacacional de Semana Santa.	<a href="https://www.elsoldecuemavaca.com.mx/policiaca/incendios-forestales-en-morelos-suman-61-incendios-en-lo-que-va-del-ano-11659045.html">https://www.elsoldecuemavaca.com.mx/policiaca/incendios-forestales-en-morelos-suman-61-incendios-en-lo-que-va-del-ano-11659045.html</a>	Bajo	Ratificado
Incidentes	Paciente con quemaduras graves en Tetecala	El Sol de Cuernavaca	27 marzo 2024	Un hombre de 61 años fue atendido de emergencia en el Hospital General de Tetecala tras sufrir <a href="#">quemaduras en varias partes del cuerpo</a> , que incluyen espalda, piernas y brazos.	<a href="https://www.elsoldecuemavaca.com.mx/policiaca/trasladan-a-paciente-con-quemaduras-graves-de-tetecala-a-cdmx-11661049.html">https://www.elsoldecuemavaca.com.mx/policiaca/trasladan-a-paciente-con-quemaduras-graves-de-tetecala-a-cdmx-11661049.html</a>	Bajo	Ratificado
Incidentes	Alerta PC sobre peligros de nadar en rios	El Sol de Cuernavaca	26 marzo 2024	La Coordinación Estatal de Protección Civil Morelos (CEPCM) llamó a la población, especialmente a los visitantes en Morelos, para que <a href="#">eviten nadar en zonas de riesgo como canales, apantles, presas u ojos de agua</a> . El llamado de atención busca promover la precaución durante la temporada vacacional de Semana Santa, tras ser este el único incidente fatal reportado hasta el momento.	<a href="https://www.elsoldecuemavaca.com.mx/policiaca/mueren-ahogados-proteccion-civil-morelos-advierte-sobre-peligros-de-nadar-en-canales-11656453.html">https://www.elsoldecuemavaca.com.mx/policiaca/mueren-ahogados-proteccion-civil-morelos-advierte-sobre-peligros-de-nadar-en-canales-11656453.html</a>	Bajo	Ratificado
Biológico	Prevención de ETV, taxonomía	Diario de Morelos	26 marzo 2024	El estado de Morelos ha contribuido a nivel nacional en la generación de información técnica y científica para el control de las enfermedades transmitidas por vector, informó Eduardo Sesma Medrano, responsable de la Coordinación de Enfermedades Transmitidas por Vector y Zoonosis de los Servicios de Salud de Morelos (SSM).	<a href="https://www.diariodemorelos.com/noticias/morelos-vanguardia-en-investigacion-colectan-y-analizan-diferentes-especies-de-mosquitos">https://www.diariodemorelos.com/noticias/morelos-vanguardia-en-investigacion-colectan-y-analizan-diferentes-especies-de-mosquitos</a>	Bajo	Ratificado
Biológico	35% de control de incendio en el Tlatoani	Diario de Morelos	26 marzo 2024	El Equipo Estatal de Manejo de Incidentes (EEMI) de Incendios Forestales informa que en el incendio forestal ubicado en el cerro del "Tlatoani", en el municipio de Tlayacapan, se registra un 35 por ciento de control y una afectación preliminar de 56 hectáreas de los ecosistemas de bosque de Pino-Encino y Selva Baja caducifolia, dentro del Área de Protección de Flora y Fauna del Corredor Biológico Chichinautzin.	<a href="https://www.diariodemorelos.com/noticias/controlan-en-35-incendio-en-el-tlatoani">https://www.diariodemorelos.com/noticias/controlan-en-35-incendio-en-el-tlatoani</a>	Bajo	Ratificado
Biológico	Prevención de rabia en Mascotas	Diario de Morelos	26 marzo 2024	Autoridades de Servicios de Salud de Morelos (SSM) y de la Subdirección de Rabia y otras Zoonosis del Centro Nacional de Programas Preventivos y Control de Enfermedades (Cenaprece) sostuvieron una reunión de trabajo para reforzar acciones de vacunación antirrábica en perros y gatos.	<a href="https://www.diariodemorelos.com/noticias/abordan-prevencion-de-rabia-en-mascotas">https://www.diariodemorelos.com/noticias/abordan-prevencion-de-rabia-en-mascotas</a>	Bajo	Ratificado
Biológico	Morelos no alcanza la meta de vacunación vs influenza	Diario de Morelos	26 marzo 2024	A unos días de finalizar la campaña de vacunación contra la influenza Morelos no alcanzó la meta.	<a href="https://www.diariodemorelos.com/noticias/disminuye-respuesta-ciudadana-vs-influenza">https://www.diariodemorelos.com/noticias/disminuye-respuesta-ciudadana-vs-influenza</a>	Bajo	Ratificado
Biológico	Sobreexplotación de insectos comestibles	Diario de Morelos	26 marzo 2024	El consumo de chapulines, escamoles o gusanos de maguey es popular en México, sin embargo, su producción a escala industrial enfrenta obstáculos como la falta de regulaciones claras para su explotación, ya que su manejo tradicional se ha ido perdiendo, pese a que su precio puede alcanzar los dos mil pesos por kilogramo, alertó la académica, Kalina Miranda Perkins.	<a href="https://www.diariodemorelos.com/noticias/denuncian-sobreexplotacion-de-insectos-comestibles">https://www.diariodemorelos.com/noticias/denuncian-sobreexplotacion-de-insectos-comestibles</a>	Bajo	Ratificado

Callejón Borda N°3 Col. Centro C.P. 62000  
Teléfono (777) 312 62 31 / 314 33 36 ext. 222

**Calle Gómez Azcárate No. 205, Col. Lomas de la Selva  
C.P. 62270, Cuernavaca, Morelos. Tel.: 777 102 25 56**

Amenaza	Tema	Medio	Fecha	Resumen	Liga	Prioridad	Verificación
Calidad del aire	Principales contaminantes del aire en Morelos	Diario de Morelos	27 marzo 2024	Mientras que en la Ciudad de México las concentraciones de ozono superaban los límites establecidos en la norma, en el caso de Morelos en las estaciones se detectaron altas concentraciones de PM10 y O3, por lo que la calidad de aire pasó de buena a aceptable.	<a href="https://www.diariodemorelos.com/noticias/detectan-presencia-de-ozono-en-el-aire">https://www.diariodemorelos.com/noticias/detectan-presencia-de-ozono-en-el-aire</a>	Bajo	Ratificado
Incendio forestal	Continúan trabajos de incendio forestal en cerro de Tlatoani	La Unión	27 marzo 2024	El Centro Estatal Emergencias Contingencias Ambientales (CEECA) informó que respecto al incendio forestal localizado en el cerro del Tlatoani en Tlayacapan, el Equipo Estatal de Manejo de Incidentes (EEMI) reanudó actividades esta mañana; se seguirá trabajando en el control y liquidación del fuego por tres frentes: Tlatoani, San José de los Laureles, Bonifacio o Santa Catarina.	<a href="https://www.launion.com.mx/morelos/avances/noticias/247121-continuan-trabajos-de-control-y-liquidacion-de-incendio-forestal-en-cerro-del-tlatoani-en-tlayacapan.html">https://www.launion.com.mx/morelos/avances/noticias/247121-continuan-trabajos-de-control-y-liquidacion-de-incendio-forestal-en-cerro-del-tlatoani-en-tlayacapan.html</a>	Bajo	Ratificado
Incendio forestal	Continúan trabajos de incendio forestal en cerro de Tlatoani	La Unión	27 marzo 2024	Servicios de Salud de Morelos (SSM), a través del Centro Regulador de Urgencias Médicas (CRUM), emitió una serie de recomendaciones para evitar accidentes automovilísticos o de motocicleta durante la temporada vacacional de Semana Santa.	<a href="https://www.launion.com.mx/morelos/avances/noticias/247115-emite-ssm-recomendaciones-para-prevenir-accidentes-viales-en-semana-santa.html">https://www.launion.com.mx/morelos/avances/noticias/247115-emite-ssm-recomendaciones-para-prevenir-accidentes-viales-en-semana-santa.html</a>	Bajo	Ratificado
Cáncer de cuello uterino	Prevención de cáncer de cuello uterino	La Unión	27 marzo 2024	Karina Yasmín Ortega Amenta, responsable estatal del Programa de Cáncer de la Mujer de SSM, solicitó acudir al centro de salud en caso de presentar sangrado irregular, prolongado o abundante, entre periodos menstruales o durante relaciones sexuales, así como aumento del flujo vaginal, en ocasiones con mal olor, dolor pélvico, pérdida de peso, cansancio y falta de apetito.	<a href="https://www.launion.com.mx/morelos/avances/noticias/247112-pide-ssm-estar-alerta-ante-signos-y-sintomas-de-cancer-de-cuello-uterino.html">https://www.launion.com.mx/morelos/avances/noticias/247112-pide-ssm-estar-alerta-ante-signos-y-sintomas-de-cancer-de-cuello-uterino.html</a>	Bajo	Ratificado



<http://ssm.gob.mx>



Servicios de Salud Morelos



@MorelosSalud

Callejón Borda N°3 Col. Centro C.P. 62000  
Teléfono (777) 312 62 31 / 314 33 36 ext. 222

**Calle Gómez Azcárate No. 205, Col. Lomas de la Selva  
C.P. 62270, Cuernavaca, Morelos. Tel.: 777 102 25 56**

**INFORME DE RIESGOS METEOROLÓGICOS**

Fecha: 27/03/2024

Semanas N°13

Coordinación de Vigilancia Epidemiológica

Fuente: Servicio Meteorológico Nacional de México, CONAGUA. <https://proteccioncivil.morelos.gob.mx/>

**EL FRENTE FRÍO No. 42 Y SU MASA DE AIRE FRÍO OCASIONARÁN LLUVIAS FUERTES EN LA PENÍNSULA DE YUCATÁN, ADEMÁS DE EVENTO DE NORTE FUERTE EN EL LITORAL DEL GOLFO DE MÉXICO**

El **frente frío No. 42** se desplazará sobre el sureste de México e interaccionará con un **canal de baja presión** extendido sobre la Península de Yucatán, generando lluvias e intervalos de chubascos en dichas regiones, con lluvias puntuales fuertes acompañadas de descargas eléctricas en Yucatán y Quintana Roo. La **masa de aire frío** asociada al frente será reforzada y originará **evento de "Norte"** con rachas de 40 a 60 km/h en las costas de Tamaulipas y Veracruz, extendiéndose durante la noche hacia los litorales de Tabasco, Campeche, Yucatán e Istmo de Tehuantepec. Por su parte, las **corrientes en chorro polar y subtropical** propiciarán fuertes rachas de viento en la mayor parte del país. Asimismo, prevalecerá el ambiente frío a muy frío con heladas al amanecer en zonas altas del noroeste de la República Mexicana, Mesa del Norte y Mesa Central, siendo gélido en sierras de Sonora, Chihuahua y Durango. En contraste, se mantendrá el ambiente caluroso a muy caluroso en la mayor parte del territorio nacional, con temperaturas máximas superiores a 40 °C en zonas de Jalisco (costa), Colima, Michoacán, Guerrero, Morelos (sur), Oaxaca (Istmo), Chiapas, Tabasco, Campeche, Yucatán y Quintana Roo. Finalmente, este día la **Octava tormenta invernal** se localizará sobre Estados Unidos y dejará de afectar al país.

**Los vientos fuertes podrían derribar árboles y anuncios publicitarios.**

**Vientos con rachas de 40 a 60 km/h y posibles tolvánas:**

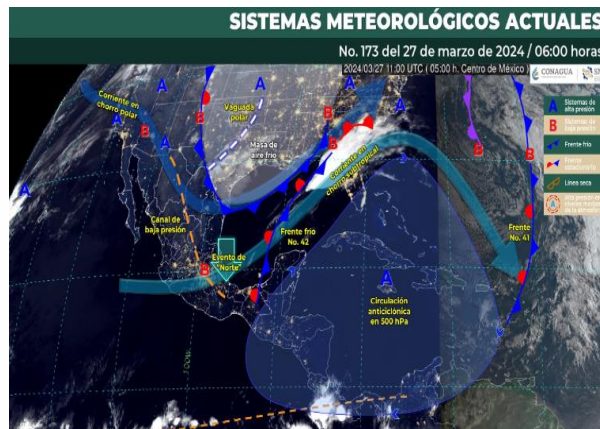
Estado de México, Ciudad de México, Puebla.

**Temperaturas Máximas de 40-45 °C:**

Guerrero, **Morelos (sur)**, Oaxaca.

**Pronóstico en región Mesa Central:**

Cielo medio nublado con intervalos de chubascos en Puebla e Hidalgo, y lluvias aisladas en Guanajuato y Querétaro. Sin lluvia en el resto de la región. Ambiente matutino fresco, así como frío en zonas altas de Guanajuato, Querétaro, Hidalgo, Tlaxcala y Puebla. **Ambiente caluroso a muy caluroso en la región y extremadamente caluroso en Morelos (sur).** Viento de dirección variable de 10 a 25 km/h con rachas de 40 a 60 km/h en Guanajuato, Querétaro, Hidalgo, Tlaxcala y Puebla; todas con tolvánas.



**Recomendaciones de Protección Civil**

**TEMPERATURAS ALTAS:**

- Extremar precaución ante temperaturas altas, dar especial atención a **personas enfermas y de la tercera edad, niños e indigentes.**
- Mantenerse fresco e hidratado, tomar **abundantes líquidos.**
- No exponerse por **tiempos prolongados a los rayos solares** para evitar insolación y golpes de calor.
- Utilizar **ropa y calzado ligero para esta temporada**, de preferencia en colores claros, para evitar que aumente la temperatura corporal e incluso se presente un "golpe de calor".
- Mantener informada a la población.**

**Nivel de riesgo alto**

**Existe riesgo meteorológico para la población en general, en especial población de alta vulnerabilidad.**



<http://ssm.gob.mx>



Servicios de Salud Morelos



@MorelosSalud

Callejón Borda N°3 Col. Centro C.P. 62000  
Teléfono (777) 312 62 31 / 314 33 36 ext. 222

**Calle Gómez Azcárate No. 205, Col. Lomas de la Selva  
C.P. 62270, Cuernavaca, Morelos. Tel.: 777 102 25 56**

## INFORME DE MONITOREO VOLCÁNICO Y SISMOLÓGICO


Fecha: 27/03/2024

Semanan°13

Coordinación de Vigilancia Epidemiológica

**Fuente:** Servicio Sismológico Nacional, UNAM. / Centro nacional de Prevención de Desastres (CENAPRED)-SEGOB, SENEAM-SCT y NOAA.

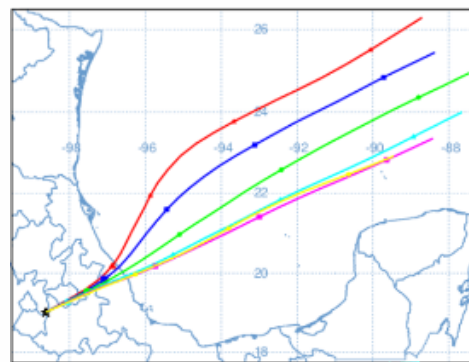
**En las últimas 24 horas,** mediante los sistemas de **monitoreo del volcán Popocatepetl**, se detectaron **46 exhalaciones**, acompañadas de vapor de agua, gases volcánicos y ligeras cantidades de ceniza. Adicionalmente se identificaron **326 minutos de tremor** de alta frecuencia y de muy baja a media amplitud. Durante la mañana y **al momento de este reporte se observa una emisión continua de vapor de agua y gases volcánicos, con dirección noreste (NE).**

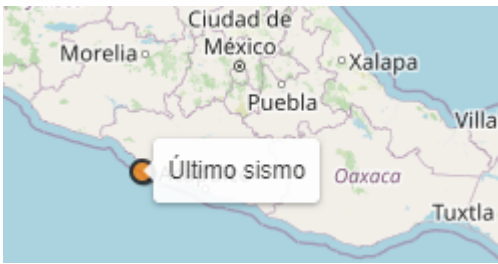
NIVEL DE ALERTA		AMARILLO-FASE 2	RECOMENDACIONES PARA LA FASE AMARILLO FASE 2
	<p><b>El volcán presenta incremento en su actividad, con explosiones esporádicas:</b></p> <ul style="list-style-type: none"> <li>Pluma continúa de vapor de agua y gas.</li> <li>Caída de ceniza leves a moderadas en poblaciones cercanas.</li> <li>Lanzamiento de fragmentos incandescentes y posibilidad de flujos piroclásticos de corto alcance asociado a las explosiones.</li> <li>Crecimiento y destrucción de domos de lava.</li> <li>Flujos de lodo o escombros de corto alcance.</li> </ul>		<ol style="list-style-type: none"> <li>Continuar con el <b>radio de seguridad de 12 km</b>, por lo que la <b>permanencia</b> en esa área <b>no está permitida</b>.</li> <li>Controlar el tránsito entre Santiago Xalitizintla y San Pedro Nexapa, vía Paso de Cortés.</li> <li>A las autoridades de <b>Protección Civil</b>, <b>mantener sus procedimientos preventivos</b>, de acuerdo con sus planes operativos.</li> <li>A la <b>población</b> se le recomienda <b>eleva la atención a los avisos de las autoridades de su localidad</b> y se exhorta a no acercarse al volcán, y mucho menos al cráter.</li> <li><b>Mantenerse fuera de cañadas ante posibles flujos de lodo</b>, principalmente en temporada de lluvias.</li> </ol>

### PRONOSTICO DE CAIDA DE CENIZA

**En caso de una exhalación de ceniza volcánica, el pronóstico de trayectoria hacia el noreste** (simulando exhalación cada hora en las próximas 6 horas), a su paso por la zona oeste, centro-norte y este-noreste del estado de Puebla; zona sur-suroeste, sur, centro-sur, sureste, este y este-noreste del estado de Tlaxcala; zona centro-norte del estado de Veracruz y sobre el Golfo de México, para las **primeras 12 horas de pronóstico** (de las 14:00 a las 02:00 hora local). Posteriormente, para las **últimas 12 horas de pronóstico** (de las 02:00 a las 14:00 hora local del día siguiente), las trayectorias continuarán sobre el Golfo de México en donde concluirían.

**SIN PRONOSTICO DE CAIDA DE CENIZA PARA EL ESTADO**



SISMOS	<p>Se registró sismo de magnitud de <b>4.1 grados</b> Richter, a las 08:31:53 hrs con localización del epicentro a 29 km al sur de Petatlán, Guerrero.</p> <p><b>NO PERCIBIDO EN EL ESTADO DE MORELOS.</b></p>	
	REPORTE DE DAÑOS A LA POBLACION	
	PROTECCIÓN CIVIL	<p>Sin reporte de daños a la población ni a la infraestructura en salud.</p>

 <http://ssm.gob.mx>



Servicios de Salud Morelos



@MorelosSalud

Callejón Borda N°3 Col. Centro C.P. 62000  
Teléfono (777) 312 62 31 / 314 33 36 ext. 222

**Calle Gómez Azcárate No. 205, Col. Lomas de la Selva  
C.P. 62270, Cuernavaca, Morelos. Tel.: 777 102 25 56**



**INFORME DE MONITOREO DE TEMPERATURAS Y CALIDAD DEL AIRE**

Fecha: 27/03/2024

Semana N°13

Coordinación de Vigilancia Epidemiológica

Fuente: Comisión Estatal de Agua (CEAGUA)

PRONOSTICO DE TEMPERATURAS POR MUNICIPIO						TEMPERATURAS MÁXIMAS Y MÍNIMAS, ULTIMAS 24 HRS	
Municipio	Min.	Max.	Municipio	Min.	Max.	Mínimas	Máximas
Amacuzac	16°	40°	Tepalcingo	17°	38°	Huitzilac 07° 26°	Tlaquiltenango 19° 42°
Cuautla	18°	36°	Ayala	16°	38°	Tetela del Volcán 12° 25°	Jojutla 20° 41°
Jiutepec	17°	36°	Huitzilac	07°	26°	Totolapan 12° 27°	Axochiapan 18° 39°
Temixco	18°	36°	Tepoztlán	17°	36°	Ocuituco 12° 27°	Zacatepec 17° 37°
Tlaltizapan	17°	36°	Zacualpan	15°	34°		
Axochiapan	18°	39°	Tlaquiltenango	19°	42°		
Cuernavaca	16°	36°	Puente de Ixtla	18°	41°		
Jojutla	20°	41°					



**CALIDAD DEL AIRE**

ÍNDICE AIRE Y SALUD	NIVEL DE RIESGO ASOCIADO	RECOMENDACIONES	
		GRUPOS SENSIBLES	PARA TODA LA POBLACIÓN
<p>Estación de Monitoreo Cuernavaca Centro, Morelos.</p> <p><b>127</b> Enfermo para los Grupos Sensibles Updated on Wed. 7:00 temperature: 22°C</p> <p>current past 2 days</p> <p>PM2.5 AQI 127</p> <p>PM10 AQI 60</p> <p>min max</p> <p>21 154</p> <p>26 69</p>	<p><b>Alto</b></p> <p>Para todos los contaminantes criterio existe probabilidad de disminución en la capacidad pulmonar en personas sanas. Incremento en la probabilidad de aparición de síntomas respiratorios en personas sensibles (niños, ancianos, personas con deficiencias nutricionales, personas que realizan actividades en exteriores, ciclistas, trabajadores).</p> <p>En personas con enfermedades respiratorias (EPOC, asma) y cardíacas (angina de pecho) hay aumento en la probabilidad de agravamiento y disminución en la tolerancia de la actividad física, así como mayor probabilidad de muertes prematuras en personas con enfermedad cardíaca o pulmonar</p>	<p>Evita las actividades físicas (tanto moderadas como vigorosas) al aire libre.</p>	<p>Reduce las actividades físicas vigorosas al aire libre.</p>



<http://ssm.gob.mx>



Servicios de Salud Morelos



@MorelosSalud

Callejón Borda N°3 Col. Centro C.P. 62000  
Teléfono (777) 312 62 31 / 314 33 36 ext. 222

Calle Gómez Azcárate No. 205, Col. Lomas de la Selva  
C.P. 62270, Cuernavaca, Morelos. Tel.: 777 102 25 56

## INFORME DE MONITOREO EPIDEMIOLÓGICO

Fecha: 27/03/2024

Semana N°13

Coordinación de Vigilancia Epidemiológica

**Fuente:** Jurisdicciones Sanitarias del estado de Morelos.

### JURISDICCION SANITARIA I:

AL MOMENTO DE ESTE REPORTE LA UIES ESTATAL NO HA RECIBIDO INFORME DE EVENTOS EXTRAORDINARIOS DE NOTIFICACION INMEDIATA POR PARTE DE LA JURISDICCION SANITARIA.

### JURISDICCION SANITARIA II:

AL MOMENTO DE ESTE REPORTE LA UIES ESTATAL NO HA RECIBIDO INFORME DE EVENTOS EXTRAORDINARIOS DE NOTIFICACION INMEDIATA POR PARTE DE LA JURISDICCION SANITARIA.

### JURISDICCION SANITARIA III:

AL MOMENTO DE ESTE REPORTE LA UIES ESTATAL NO HA RECIBIDO INFORME DE EVENTOS EXTRAORDINARIOS DE NOTIFICACION INMEDIATA POR PARTE DE LA JURISDICCION SANITARIA.

## SISTEMA NOTINMED

### ○ Brote de ENFERMEDAD: INTOXICACIÓN ALIMENTARIA.

- Folio: **NM00326235-0**
- Municipio: **Tepalcingo**
- Lugar: **Huitchila**
- Población afectada: **18 casos**
- Defunciones: **0**
- Fecha de inicio de brote: **13/03/2024**
- Caso índice: **13/03/2024**
- Tasa de ataque: **0.52%**
- Tasa de letalidad: **0%**
- Fecha probable de cierre de brote: **29/03/2024**



<http://ssm.gob.mx>



Servicios de Salud Morelos



@MorelosSalud

Callejón Borda N°3 Col. Centro C.P. 62000  
Teléfono (777) 312 62 31 / 314 33 36 ext. 222

**Calle Gómez Azcárate No. 205, Col. Lomas de la Selva  
C.P. 62270, Cuernavaca, Morelos. Tel.: 777 102 25 56**